Staatliches Bauamt
Freising

PRESSEMITTEILUNG

München, 7. Mai 2024

B 2 zwischen der Anschlussstelle Hoflach und Puchheim: Vollsperrung vom 13. bis 31. Mai wegen Baumaßnahmen

Eichenau im Landkreis Fürstenfeldbruck. Das Staatliche Bauamt Freising führt in mehreren Bauabschnitten umfangreiche Bauarbeiten auf der Bundesstraße 2 (B 2) zwischen der Anschlussstelle Hoflach und Puchheim durch. Bei der Auswertung des Unfallgeschehens im Landkreis Fürstenfeldbruck, ist die Einmündung der Roggensteiner Allee in die Bundesstraße 2 als Unfallhäufungspunkt identifiziert worden. Die Unfallkommission, bestehend aus der unteren Verkehrsbehörde, der Polizei, der Gemeinde Eichenau und dem Staatlichen Bauamt, hatte daraufhin festgelegt, den Knotenpunkt verkehrssicher umzubauen. Der zunächst provisorisch errichtete Tropfen an der B 2 im Einmündungsbereich der Roggensteiner Allee wird nun aufgrund seiner guten Wirksamkeit als dauerhafter Einbau ausgebildet. Die Kosten für diese Baumaßnahme betragen circa 190.000 Euro. Im Zuge der Baumaßnahme wird der Streckenabschnitt von der Ausfahrt Puchheim bis zur Anschlussstelle Hoflach saniert und hierfür vom 13. bis 31. Mai für den Verkehr gesperrt.

Die Sanierungsmaßnahme findet in zwei Bauabschnitten statt: Bauabschnitt 1 (13. Mai bis 26. Mai) erstreckt sich von der Ausfahrt Puchheim bis kurz vor die Ausfahrt Hoflach. Im abschließenden zweiten Bauabschnitt (27. Mai bis 31. Mai) wird der Bereich rund um die Anschlussstelle Hoflach saniert. Der Schwerverkehr kann in diesem Zeitraum Alling/Gilching nur über die Anschlussstelle Oberpfaffenhofen (A96) erreichen. Die Kosten für die Deckensanierungsmaßnahme in diesen Abschnitten betragen rund 660.000 Euro.

Ihr Ansprechpartner
Marcus Dörner
Pressesprecher

Staatliches Bauamt Freising
Presse- und Öffentlichkeitsarbeit
Am Staudengarten 2a
85354 Freising

08161 932 1050
marcus.doerner@stbafs.bayern.de
www.stbafs.bayern.de

Die Verkehrsteilnehmer werden gebeten die ausgeschilderten Umleitungen zu nutzen und die Anweisungen der Verkehrsführung zu beachten. Es wird darauf hingewiesen, dass Schlechtwetterphasen unter Umständen zu Bauzeitänderungen führen können. Das Staatliche Bauamt Freising ist bestrebt, Verkehrsbeeinträchtigungen möglichst gering zu halten und dankt allen Bürgerinnen und Bürgern für ihr Verständnis sowie ihre Geduld während der Bauzeit und wünscht gute Fahrt.

Anlagen:

- Umleitungsplan BA 1: „Einmündungsbereich Roggensteiner Allee und Sanierung Bundesstraße 2, Abschnitt 1“
- Umleitungsplan BA 1-Detail 1: „Einmündungsbereich Roggensteiner Allee und Sanierung Bundesstraße 2, Abschnitt 1“
- Umleitungsplan BA 1-Detail 2: „Einmündungsbereich Roggensteiner Allee und Sanierung Bundesstraße 2, Abschnitt 1“

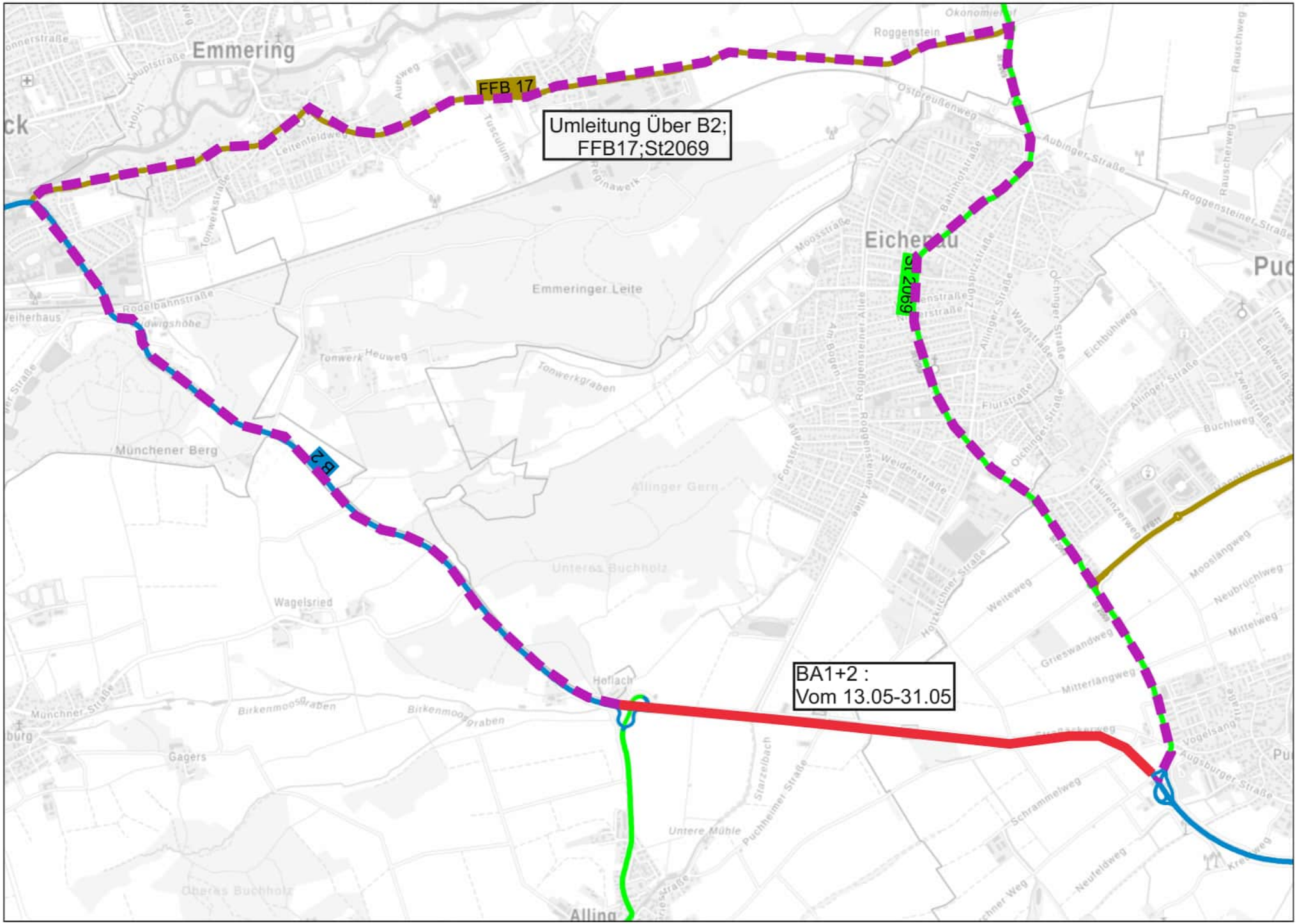
Emmering
FFB 17
Umleitung Über B2;
FFB17;St2069
Eichenau
St2069
B2
BA1+2 :
Vom 13.05-31.05
Emmeringer Leite
Münchener Berg
Wagelsried
Hofiach
Alling
Roggenstein
Okonomiehof
Ostpreußenweg
Aubinger Straße
Roggensteiner Straße
Rauschweg
Rauscherweg
Bahnhofstraße
Moosstraße
Zugspitzstraße
Allinger Straße
Waldstraße
Ochinger Straße
Eichbühlweg
Flurstraße
Buchlweg
Zweigstraße
Edelweiß
Roggensteiner Allee
Am Bogen
Forstraße
Weidenstraße
Holzkirchner Straße
Laurenzerweg
Weiteweg
Grieswandweg
Mitterlängweg
Mooslängweg
Neubrüchlweg
Mittelweg
Vogelsang
Augsburger Straße
Schrammelweg
Neufeldweg
Kreuzweg
Starzelbach
Puchheimer Straße
Untere Mühle
Allinger Garn
Unteres Buchholz
Oberes Buchholz
Birkenmoosgraben
Gagers
Münchner Straße
Tonwerkstraße
Tonwerk
Heuweg
Tonwerkgraben
Leitenfeldweg
Auweg
Tusculum
Regina-werk
Rodelbahnstraße
Ludwigshöhe
Weiherhaus
Hauptstraße
Holzl
Pucl

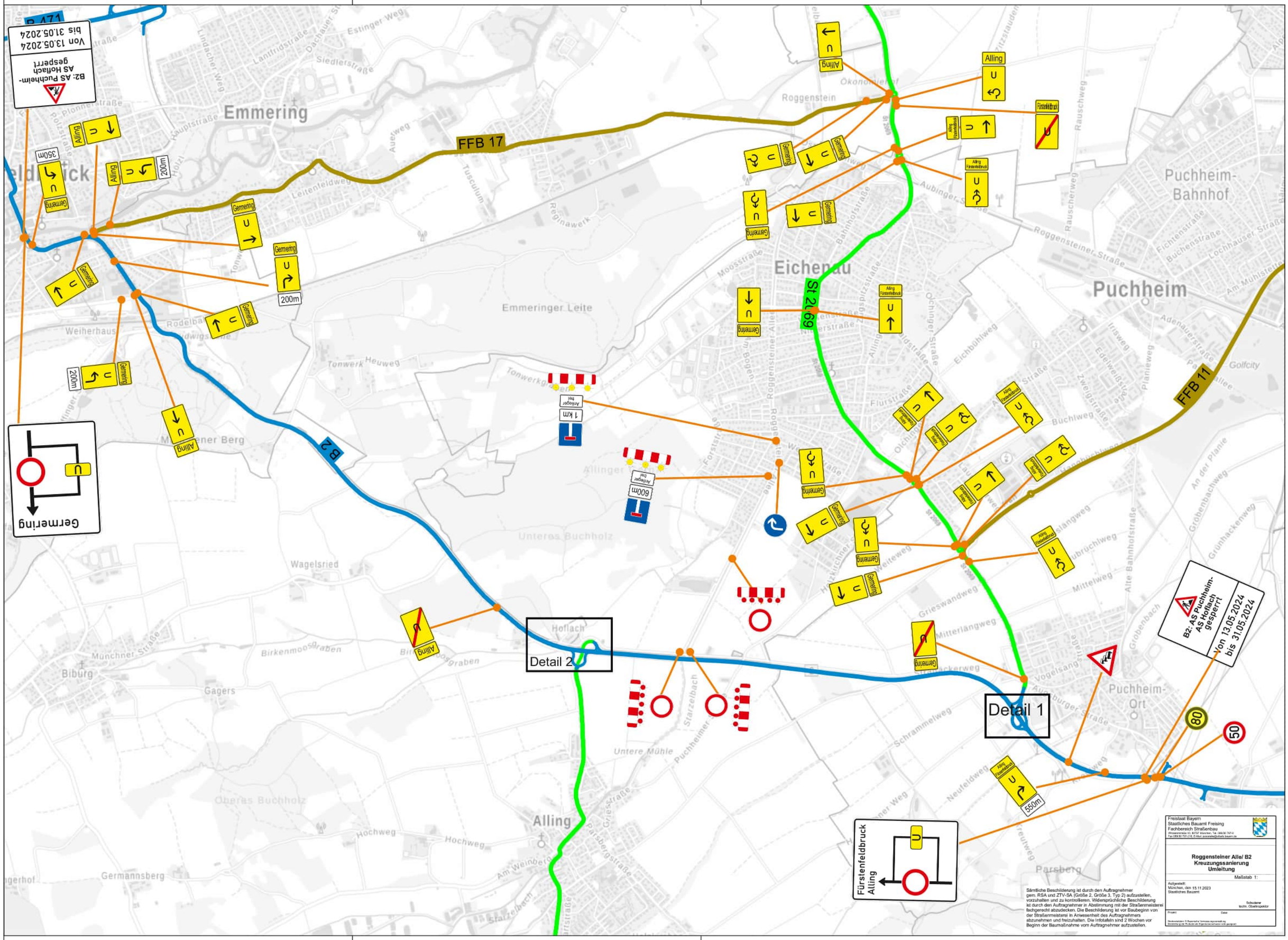
B2: AS Puchheim-
AS Hofach
gesperrt
Von 13.05.2024
bis 31.05.2024
B2: AS Puchheim-
AS Hofach
gesperrt
Von 13.05.2024
bis 31.05.2024
Detail 1
Detail 2
FFB 17
FFB 11
St 2069
B2
Emmering
Eichenau
Puchheim
Puchheim-Bahnhof
Puchheim-Ort
Alling
Biburg
Roggenstein
Emmeringer Leite
Germering
Alling
Germering
Alling
Fürstenfeldbruck
Alling
Fürstenfeldbruck
Alling
Fürstenfeldbruck

Sämtliche Beschilderung ist durch den Auftragnehmer gem. RSA und ZTV-SA (Größe 2, Größe 3, Typ 2) aufzustellen, vorzuhalten und zu kontrollieren. Widersprüchliche Beschilderung ist durch den Auftragnehmer in Abstimmung mit der Straßenmeisterei fachgerecht abzudecken. Die Beschilderung ist vor Baubeginn von der Straßenmeisterei in Anwesenheit des Auftragnehmers abzunehmen und freizuhalten. Die Infotafeln sind 2 Wochen vor Beginn der Baumaßnahme vom Auftragnehmer aufzustellen.

Freistaat Bayern
Staatliches Bauamt Freising
Fachbereich Straßenbau
Winzererstraße 43, 80797 München, Tel. 089/30 797-0
Fax 089/30 797-216, E-Mail: poststelle@stbafs.bayern.de

Roggensteiner Alle/ B2
Kreuzungssanierung
Umleitung

Maßstab 1:

Aufgestellt:
München, den 06.05.2024
Staatliches Bauamt

Schuderer
techn. Oberinspektor

Projekt: Datei:

Gestaltetvorlagen © Bayerische Vermessungsverwaltung
Gestaltung der Pläne als Eigenentwurf (www.vermv.com, geoprojekt)



Sämtliche Beschilderung ist durch den Auftragnehmer gem. RSA und ZTV-SA (Größe 2, Größe 3, Typ 2) aufzustellen, vorzuhalten und zu kontrollieren. Widersprüchliche Beschilderung ist durch den Auftragnehmer in Abstimmung mit der Straßenmeisterei fachgerecht abzudecken. Die Beschilderung ist vor Baubeginn von der Straßenmeisterei in Anwesenheit des Auftragnehmers abzunehmen und freizuhalten. Die Infotafeln sind 2 Wochen vor Beginn der Baumaßnahme vom Auftragnehmer aufzustellen.

Freistaat Bayern
Staatliches Bauamt Freising
Fachbereich Straßenbau
Rindermarktstraße 43, 80797 München, Tel. 089/30 707-0
Fax 089/301 797-219, E-Mail: poststelle@sbafs.bayern.de

Roggensteiner Alle/ B2
Kreuzungssanierung
Umleitung

Maßstab 1:

Aufgestellt:
München, den 06.05.2024
Staatliches Bauamt

Schuderer
leitm. Oberbauspektor

Projekt: Datei:

(Ausdruckdatum: © Bayerische Vermessungsverwaltung
Darstellung der Rohdaten als Eigentumsnachweis nicht geeignet)