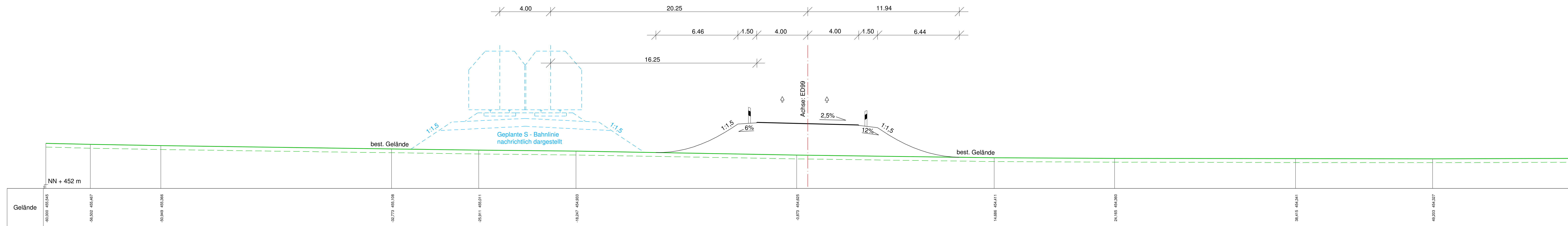
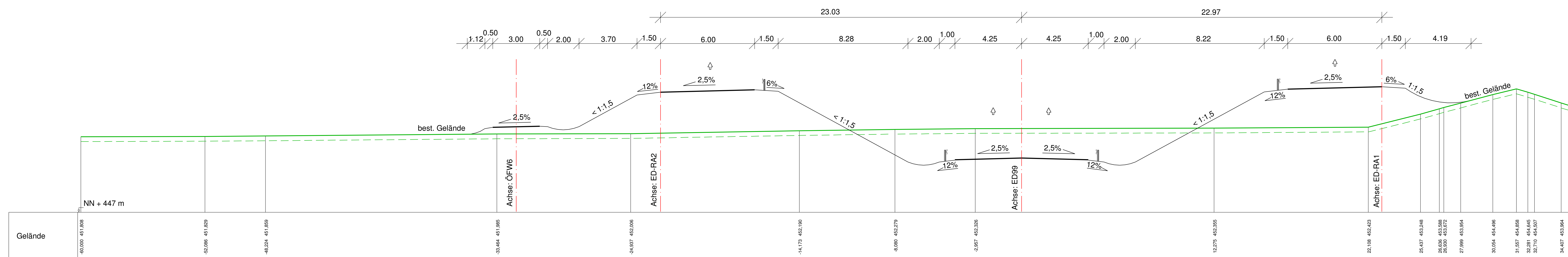


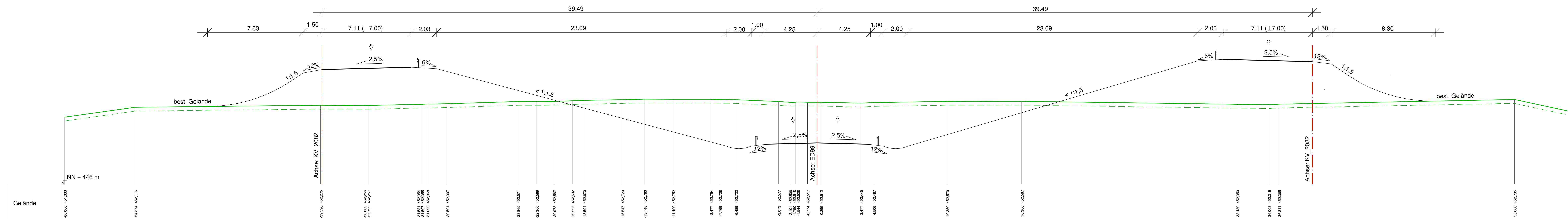
Querschnitt im Bereich der freien Strecke parallel zur S-Bahn
Bau-km 1 + 600,000 (ED 99)



Querschnitt im Bereich der Rampen zum Kreisverkehr St 2082
Bau-km 4 + 590,000 (ED 99)



Querschnitt im Bereich des Kreisverkehrs St 2082
Bau-km 4 + 650,000 (ED 99)



	bearbeitet	Ok 2019	Li
	gezeichnet	Ok 2019	Fl
	geprüft	Ok 2019	Se
	Projekt: 281713		

Freistaat Bayern Staatliches Bauamt Freising Fachbereich Straßenbau München	bearbeitet		
	gezeichnet		
	geprüft	Ok 2019	Uthrich
	PSP-Nr.: B115.ASKB003.00.E1.1X		

Nr.	Art der Änderung	Datum	Zeichnen

FESTSTELLUNGSENTWURF

Straßenbauverwaltung des Landkreises Erding Straße / Abzweignr. / Station: St2580_140_4.357 bis B388_280 +1+67 0.542	Unterlage / Blatt-Nr.: 14.3 / 1 Sonderquerschnitt ED 99 Maßstab: 1 : 100
--	---

Nordumfahrung Erding mit Verlegung der Staatsstraße 2331
Bau-km 0+000 bis Bau-km 0+200+66 6+679.948

Aufgestellt: München, den 20.08.2014 Staatliches Bauamt Freising Dr. Baum, Bauoberrat	1. Tektur aufgestellt: München, den 08.02.2021 Staatliches Bauamt Freising Klotz, Bauamt	1. Tektur zur Planfeststellung vom 20.08.2014
--	---	--