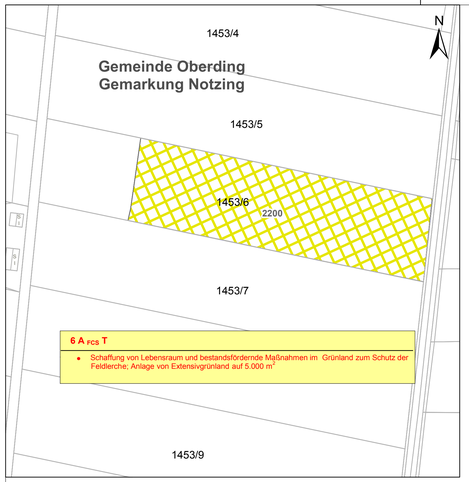

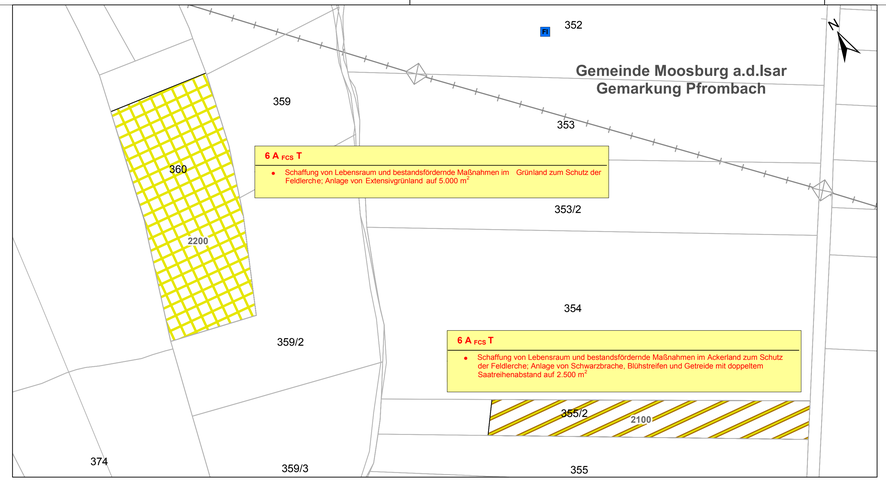

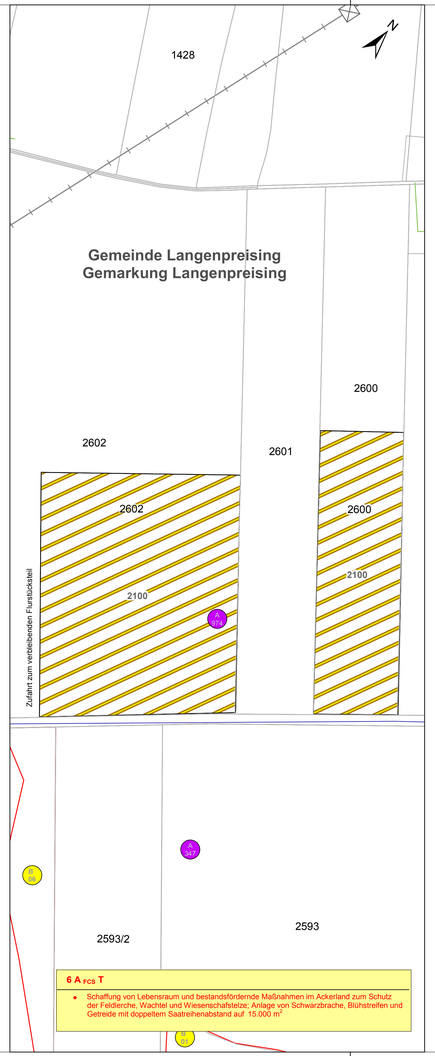

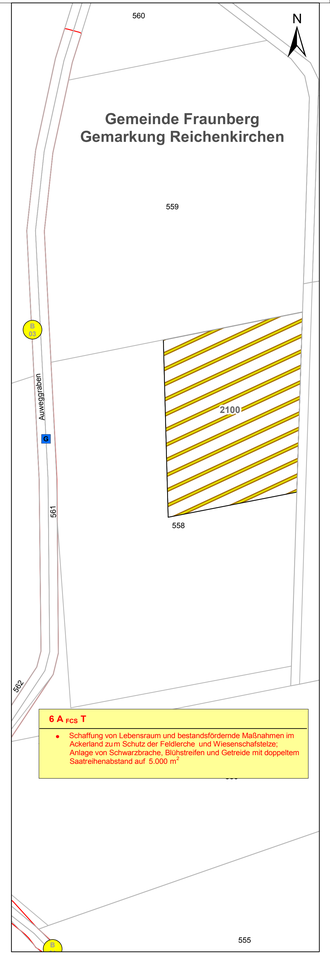

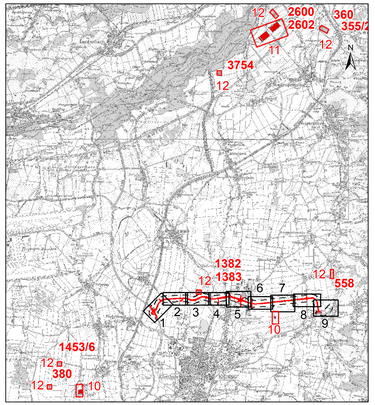

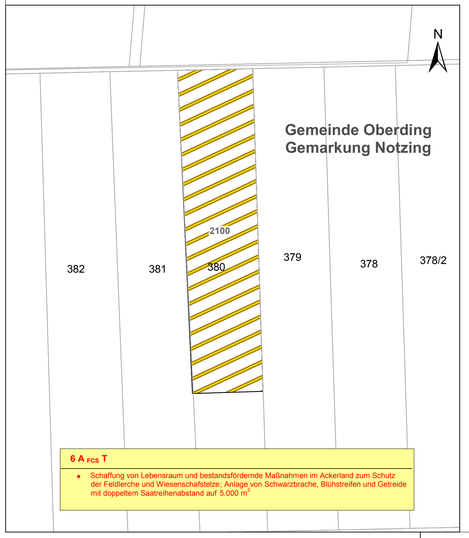

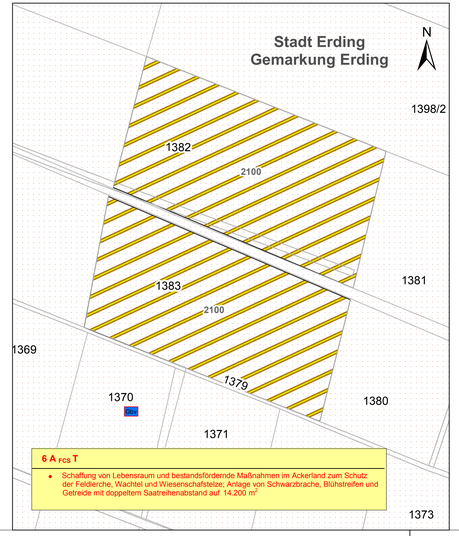

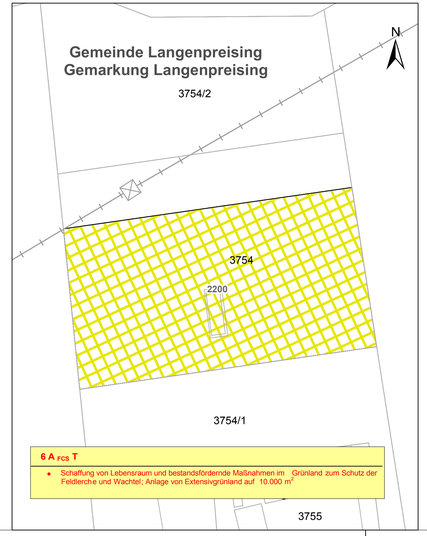

© Bayerische Vermessungsverwaltung, Geobasisdaten
(Darstellung der Flurkarte als Eigentumsnachweis nicht geeignet)
© Bayerisches Landesamt für Umwelt, www.lfu.bayern.de

Lagesystem: GK 4
Höhensystem: DHHN12

1	2	3	4	5	6	7	8	9	10	11	12

Institut für Umweltplanung und Raumentwicklung
ifuplan
Anlaufstr. 79
80799 München
Tel.: 089/307497[illegible]-0; Fax: 089/307497[illegible]-25
www.ifuplan.de

	Datum	Name
bearbeitet	Oktober 2019	Ge.
gezeichnet	Oktober 2019	Ot./Sc.
geprüft	Oktober 2019	Fr.

Projekt: 11709

Datei: ED99_Mas_1000_Blatt12_FE

Freistaat Bayern
Staatliches Bauamt Freising
Fachbereich Straßenbau München
Wörpenstraße 43
80797 München
Tel.: 08161/932-0, Fax 08161/932-3730
E-Mail: poststelle@stafb.bayern.de

	Datum	Name
bearbeitet		
gezeichnet		
geprüft	Okt. 2019	Utschig

PSP-Nr.: B11S.ASK80003.00.E1.1X

Projekt: EDX99_OU_Erding

Reg.-Nr.: 1364 - 6.4 m - 12 PT1

Nr.	Art der Änderung	Datum	Zeichen

FESTSTELLUNGSENTWURF

Straßenbauverwaltung des Landkreises Erding

Straße / Abschn-Nr. / Station:
St2580_140_4.357 bis B388_280_0.542

PROJIS-Nr.:

Unterlage / Blatt-Nr.: 9.2 / 12 T

Landschaftspflegerischer Maßnahmenplan

6 A FCS T (trassenfern)

Maßstab: 1 : 1000

Staatsstraße 2331 / Kreisstraße ED 99

Nordumfahrung Erding mit Verlegung der Staatsstraße 2331

Bau-km 0+000 bis Bau-km 8+679,948

1. Tektur aufgestellt:
München, den 08.02.2021
Staatliches Bauamt Freising

Krötz, Baurat

1. Tektur zur Planfeststellung vom 20.08.2014

Plotdatum: 16.03.2020

Plangröße: 1192 mm x 490 mm