




© Bayerische Vermessungsverwaltung, Geobasisdaten
 (Darstellung der Flurkarte als Eigentumsnachweis nicht geeignet)
 © Bayerisches Landesamt für Umwelt, www.lfu.bayern.de
 Lagesystem: GK 4
 Höhensystem: DHHN12


Legende

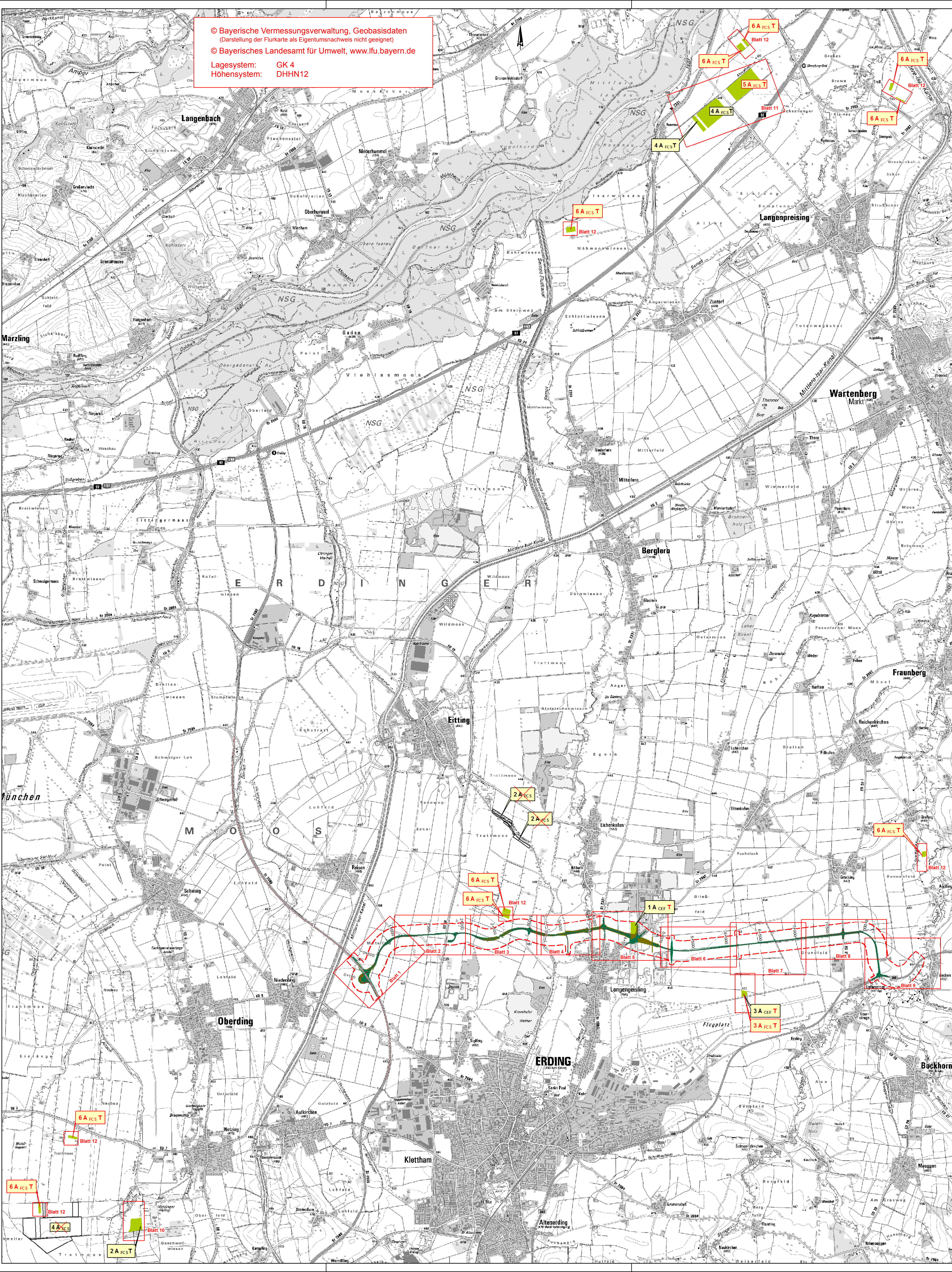
 Grenze des Untersuchungsgebietes

Maßnahmen

 Kompensationsmaßnahmen

 Gestaltungsmaßnahmen

 Vermeidungsmaßnahmen





Institut für Umweltplanung und Raumentwicklung ifuplan <small>Anwaltsstr. 79 80799 München Tel.: 089 30014979-0, Fax: 089 30014979-25 www.ifuplan.de</small>	bearbeitet	Datum	Name
	gezeichnet	Oktober 2019	Ge.
	geprüft	Oktober 2019	Ol./Sc. Fr.
Projekt: 11709		Datum: ED99_Mas_25000_Ubersichtspan_FE	

Freistaat Bayern Staatliches Bauamt Freising Fachbereich Straßenbau München <small>Wiesenstraße 43 80797 München Tel.: 08 16 1922-0, Fax: 08 16 1922-3730 E-Mail: poststelle@strabau.bayern.de</small>	bearbeitet	Datum	Name
	gezeichnet		
	geprüft	Oktober 2019	Utschig
	PSP-Nr.: B11S_ASKB0003.00.E1.1X		
	Reg.-Nr.: 1364 - 6.4 g - 1 PT1		

1	Tektur der Maßnahmen 1 A cef, 2 A fcs, 3 A cef und 4 A fcs	Oktober 2019	Frontzek
2	Zusätzliche Maßnahmen 3 A fcs und 5 A fcs	Oktober 2019	Frontzek
Nr.	Art der Änderung	Datum	Zeichen

FESTSTELLUNGSENTWURF

Straßenbauverwaltung des Landkreises Erding	Unterlage / Blatt-Nr.: 9.1 T
Straße / Abschn.-Nr. / Station: St2580_140_4.357 bis B388_280_4+107-0.542	Maßnahmenübersichtsplan
PROJIS-Nr.:	Maßstab: 1 : 25000
Staatsstraße 2331 / Kreisstraße ED 99 Nordumfahrung Erding mit Verlegung der Staatsstraße 2331 Bau-km 0+000 bis Bau-km 9+320,466-8+679,948	
Aufgestellt: München, den 20.08.2014 Staatliches Bauamt Freising  Dr. Braun, Bauoberrat	
1. Tektur aufgestellt: München, den 08.02.2021 Staatliches Bauamt Freising  Krötz, Baurat	
1. Tektur zur Planfeststellung vom 20.08.2014	