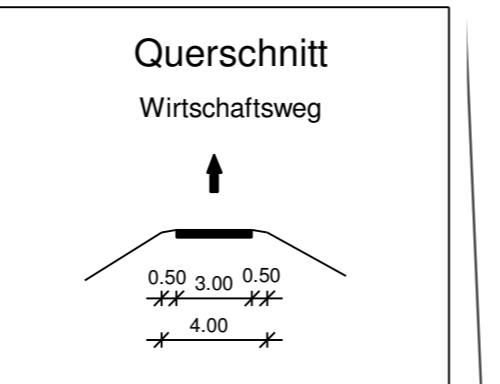
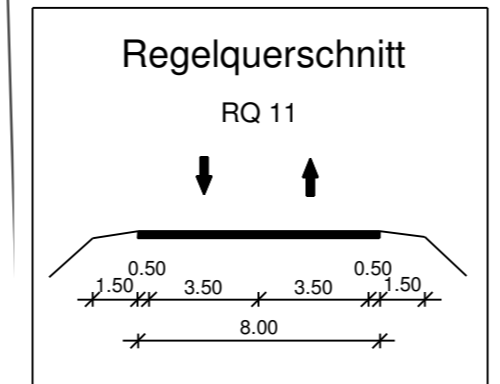


BW 5/1
 Brücke öFW über die ED 99
Bau-km 5+182,390
 L.W. = 20,00 m
 L.H. = 4,70 m
 K.W. = 88,237 gon
 BzG = 5,00 m
 Verkehrslasten gem. EC

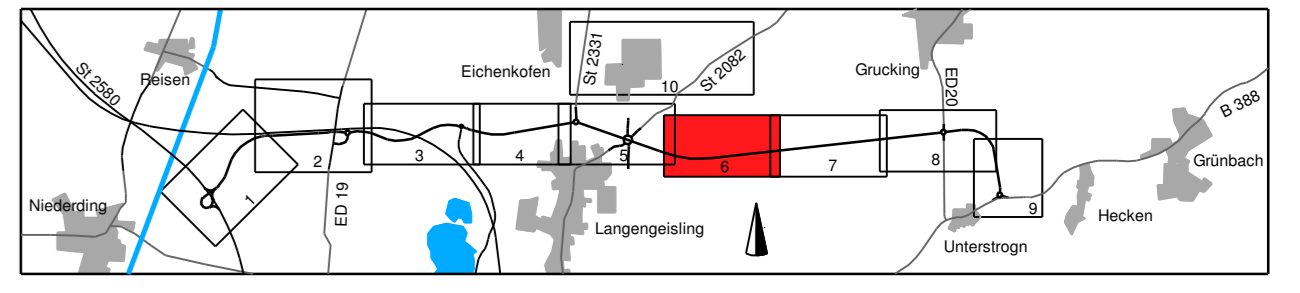
Entwässerungsabschnitt 19
 Bau-km 4+976 bis Bau-km 7+021
 $A_{E} = 1,807 \text{ ha}$
 $Q_{15, \text{min}} = 207,40 \text{ l/s}$
 Breitflächige Versickerung
 in angrenzende Grünflächen
 / Muldenversickerung

Entwässerungsabschnitt 20
 Bau-km 5+182 bis Bau-km 5+182
 $A_{E} = 0,179 \text{ ha}$
 $Q_{15, \text{min}} = 13,19 \text{ l/s}$
 Ableitung über Böschungen, Ver-
 sickerung über Mulden



Zeichenerklärung:

Planung		Regelungsverzeichnis	
	Dammböschung		Neigungsbruchpunkt mit Angabe von Ausrundungshalbmesser, Längsneigung und Abstand zum nächsten Neigungsbruchpunkt
	Fahrbahn mit Achse		Gradientenhoch-/Tiefpunkt
	Bankett		Querneigung
	Mulde		Bohrung
	Einschnittabdeckung		Baufeldgrenze
	Wirtschaftsweg bef./Anbef.		
	Rückbaufläche		
	Entwässerungsgraben		
	Immissionschutz		
	Schutzgebiete Natur, Landschaft Wasser		
	Überschwemmungsgebiet		
	Biotop		
	Vorbehaltsfläche Rohstoffgewinnung		
	Bodennatlast		
	FFH-Gebiet		
	Bodendenkmal		
	Entwässerung geplant		
	Vollsickeerrohr DN 200		
	Rohrrigole mit Sickerleitung DN 200		
	Regenwasserkanal mit Angabe von Nennweite, Material, Fließrichtung, Länge, Gefälle		
	Prüfschacht		
	Absetzschacht		
	Ablaufschacht		
	Straßenablauf		
	partieller Sickerdom		
	Verwaltung		
	Flurstücksgrenze		
	Gemarkungsgrenze		
	Gemeindegrenze		
	Sonstiges		
	Baumfällung		
	Planung Dritter (Freistaat Bayern)		
	Planung Dritter (Deutsche Bahn)		
	Planung Dritter (Stadt Erding)		
	Gemeinschaftsjagdrevier		
	Baufeldgrenze		
	Schutzzeichnung		
	Amphibienschutzzaun		
	Versorgungseinrichtungen vorhanden		
	Trinkwasserleitung		
	Gasleitung		
	Hochspannungs Freileitung		
	Mittelspannungskabel		
	Fernmeldekabel		
	Abwasserdruckleitung		
	Kraftstoffleitung		
	Fernwärmeleitung		
	Versorgungseinrichtungen geplant		
	Abwasserdruckleitung		



PBU Planungsbüro Bauen und Umwelt Beratende Ingenieure FH Kurt-Georg-Koch-Str. 1 85374 München Telefon: +49 (0) 89 30 00 10 00 E-Mail: poststelle@pbu.de	bearbeitet	Oktober 2019	Le.
	gezeichnet	Oktober 2019	Rt.
	geprüft	Oktober 2019	See.
	Projekt: 281713		
Datum: Lagerplan, FE, Natur			

Freistaat Bayern Staatliches Bauamt Freising Fachbereich Straßenbau München Wittenerstraße 43 85071 München Telefon: +49 (0) 89 30 00 10 00 E-Mail: poststelle@staatsbau.bayern.de	bearbeitet	Oktober 2019	Utschig
	geprüft	Oktober 2019	Utschig
	PSP-Nr.: B11S.ASKB0003.00.E1.1.X		
	Projekt: EDX99_OU_Erding		
Reg. Nr.: 1364-1 m-6 PT1			

Nr.	Art der Änderung	Datum	Zeichen

FESTSTELLUNGSENTWURF

Straßenbauverwaltung des Landkreises Erding		Unterlage / Blatt-Nr.: 5 / 6 T
Straße / Abschn.-Nr. / Station: St2580_140_4,357 bis B388_280_0,542		Lageplan
PROJIS-Nr.:		Bau-km 5+100 bis Bau-km 6+100
		Maßstab: 1 : 1000

Staatsstraße 2331 / Kreisstraße ED 99

Nordumfahrung Erding mit Verlegung der Staatsstraße 2331

Bau-km 0+000 bis Bau-km 8+679,948

1. Tektur aufgestellt:
 München, den 08.02.2021
 Staatliches Bauamt Freising

 Krötz, Baurat

1. Tektur zur Planfeststellung vom 20.08.2014