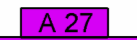

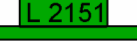




LANDKREIS
FREISING


GEMEINDE
RUDELZHAUSEN

Zeichenerklärung



Straßen in Betrieb

-  A 27 Bundesautobahn
-  B 99 Bundesstraße
-  L 2151 Landesstraße
-  K 33 Kreisstraße
-  sonstige Straßen



Verwaltung

-  Gemeindegrenze

zu widmen

-  Bundesstraße
-  Gemeindeverbindungsstraße

Umstufung

-  Bundesstraße zur Gemeindeverbindungsstraße
-  Bundesstraße zur Ortsstraße

Einziehung

-  einzuziehende Bundesstraße

Abstufung der Bundesstraße 301 zur Ortsstraße

Abstufung der Bundesstraße 301 zur Gemeindeverbindungsstraße

Einziehung der Bundesstraße 301

Abstufung der Bundesstraße 301 zur Gemeindeverbindungsstraße

Einziehung der Bundesstraße 301

Widmung der Neubaubstrecke zur Bundesstraße 301

Staatliches Bauamt Freising
Fachbereich Straßenbau

Winzererstraße 43
80797 München

Tel.: 089/30797-0, Fax: 089/30797-216, E-Mail: poststelle@stbafs.bayern.de



bearbeitet:	Juni 2014	Mayr
gezeichnet:	Dez 2013	Mayr
geprüft:	Juli 2014	Höpp
PSP Nr.: B11S.ABBB0022.00		
Projekt: B0301_OU_Enzelhausen		

Nr.	Art der Änderung	Datum	Zeichen

FESTSTELLUNGSENTWURF

Straßenbauverwaltung Freistaat Bayern

Staatliches Bauamt Freising

Straße / Abschn.-Nr. / Station: von B301_210_0,95 bis B301_210_2,60

PROJIS-Nr.:

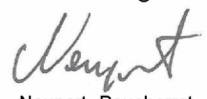
Unterlage / Blatt-Nr.: 12 / 1

Widmung/Umstufung/
Einziehung

Maßstab: 1 : 5.000

**B301 Freising - Mainburg
Verlegung bei Enzelhausen**
von Bau-km 0+000 bis 1+470,688

aufgestellt:
Staatliches Bauamt Freising


Neupert, Bauoberrat
München, den 01.08.2014