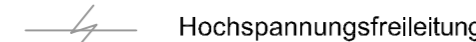


# LEGENDE

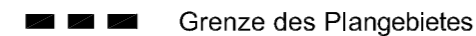
## Bestand: Realnutzung

- 23 Fließgewässer
- 24 Stillgewässer
- 32 Rohbodenstandort mit fehlendem bis lückigem Bewuchs
- 33 Acker und Ansaatgrünland
- 34 Dauergrünland
- 34a Artenreiches Grünland
- 34h Straßenbegleitgrün, gemäht
- 39 Staudenflur, Ufer- und Waldsaum
- 39c Straßenbegleitgrün, ungemäht
- 41 Flurgehölz, allgemein
- 41f Streuobstbestand
- 41h Gehölzbestand auf Straßenböschung
- 42 Vorwald
- 42a Waldmantel, strukturreich
- 43 Laub- bzw. Mischwald und -forst
- 43m Laubwald- und gemischte Aufforstung
- 44 Nadelwald und -forst
- 44e Nadelwald-Aufforstung
- 51 Grünfläche, allgemein
- 51d Spielplatz
- 52a Straße, Weg, Fläche versiegelt
- 52b Straße, Weg, Fläche unversiegelt
- 53 Siedlungsfläche allgemein
- 53a Fläche mit Wohnnutzung
- 53c Fläche mit gewerblicher Nutzung
- 53e Sonstige Siedlungs- und Lagerfläche, Einzelhöfe

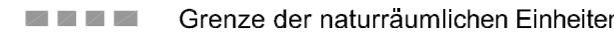
- 54 Aufschüttung
- 54b Abgrabung
- 55 Fläche mit Einrichtungen für den Gemeinbedarf
- 55e Kirche, kirchliche Einrichtung
- 55i Parkplatz
- 56 Fläche mit Ver- und Entsorgungsanlagen
- 56a Elektrizität
- 56c Gas
- 56d Abwasser
- 56g Wasser



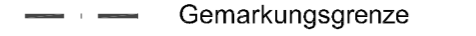
Hochspannungsfreileitung



Grenze des Plangebietes



Grenze der naturräumlichen Einheiten



Gemarkungsgrenze

## Bestand: Biotoptypen

Entsprechend der Kartieranleitung des LFU; Stand 2013/02

### Ökologisch wertvolle Flächen auf Sonderstandorten im Wald

- WA Auwald mit Weichhölzern (und Esche)
- WM Sternmieren-Eichen-Hainbuchenwald auf wasserzügigen Böden

### Gebüsche, Hecken, Gehölze

- WO Feldgehölz, naturnah
- WH Hecke, naturnah
- WG Feuchtgebüsch
- WN Gewässer-Begleitgehölz, linear

### Gewässer

- FW Bach, naturnah, vegetationsarm
- FW Bach, naturnah, vegetationsreich
- VU Nährstoffreiche Stillgewässer mit Unterwasser- und Schwimmblattvegetation

### Feuchtgebiete

- GP Pfeifengraswiese
- GN Seggen- oder binsenreiches Feucht- und Nassgrünland
- SI Initialvegetation, Kleinbinsenreich
- SI Initialvegetation, Kleinbinsenreich / kein LRT
- GG Großseggenried außerhalb der Verlandungszone
- VH Großröhricht
- GR Landröhricht
- GH Hochstaudenflur feuchter - nasser Standorte
- GH Hochstaudenflur feuchter - nasser Standorte an Fließgewässer oder Waldrand

## Offene Trocken-/ Magerstandorte

- ST Initialvegetation trockener Standorte
- GB Magerer Altgrasbestand, Grünlandbrache
- GT Kalkmagerrasen
- GW Wärmeliebender Saum

## Tierarten von besonderer Bedeutung

(z. B. FFH-Richtlinie, streng geschützte Arten, Rote Liste Bayern)

DG Nachweise bedeutsamer Tierarten

- Vögel:**
- DG Dorngrasmücke (*Sylvia communis*; bg)
  - EI Eisvogel (*Alcedo atthis*; RLB V(3), VRL 1, sg)
  - FE Feldlerche (*Alauda arvensis*; RLD 3, RLB 3(V), bg)
  - KI Kiebitz (*Vanellus vanellus*; RLD 2, RLB 2(2), sg)
  - KL Kleinspecht (*Dendrocopos minor*; RLD V, RLB V(V), bg)
  - NE Neuntöter (*Lanius collurio*; VRL 1, bg)
  - SL Schleiereule (*Tyto alba*; RLB 2(2), sg)
  - ST Wiesenschafstelze (*Motacilla flava*; RLB 3(V), bg)
  - SZ Schwarzspecht (*Dryocopus martius*; RLB V(V), VRL 1, sg)
  - WT Wachtel (*Coturnix coturnix*; RLB V(V), bg)

- Amphibien:**
- GR Grasfrosch (*Rana temporaria*; RLD V, RLB V(V), FFH V, bg)
  - KW Kleiner Wasserfrosch (*Rana lessonae*; RLD G, RLB D(3), FFH IV, sg)
  - LF Laubfrosch (*Hyla arborea*; RLD 2, RLB 2(2), FFH IV, sg)
  - TF Teichfrosch, Wasserfrosch (*Rana esculenta compl.*; FFH V, bg)
  - TM Teichmolch (*Triturus vulgaris*; RLB V(V), bg)

- Libellen:**
- Cer Feuerlibelle (*Crocothemis erythraea*; bg)
  - Cme Helm-Azurjungfer (*Coenagrion mercuriale*; RLD 1, RLB 1(2), FFH II, sg)
  - Cvi Blauflügel-Prachtlibelle (*Calopteryx virgo*; RLD 3, RLB V(V), bg)
  - Ena Großes Granatauge (*Erythromma najas*; RLD V, RLB V(V), bg)
  - Gvu Gemeine Keiljungfer (*Gomphus vulgatissimus*; RLD 2, RLB 3(3), bg)
  - Ipu Kleine Pechlibelle (*Ischnura pumilio*; RLD 3, RLB 3(V), bg)
  - Lba Südliche Binsenjungfer (*Lestes barbarus*; RLD 2, RLB 3(3), bg)
  - Obr Südlicher Blaupfeil (*Orthetrum brunneum*; RLD 3, RLB 3(3), bg)
  - Oco Kleiner Blaupfeil (*Orthetrum coerulescens*; RLD 2, RLB 2(1), bg)
  - Sda Schwarze Heidelibelle (*Sympetrum danae*; bg)
  - Sfu Gemeine Winterlibelle (*Sympetca fusca*; RLD 3; RLB V(3), bg)
  - Spe Gebänderte Heidelibelle (*Sympetrum pedemontanum*; RLD 3, RLB 2(2), bg)

- Erklärung der Abkürzungen:**
- RLD Gefährdungsgrad nach Roter Liste gefährdeter Tiere Deutschlands
  - 1: vom Aussterben bedroht
  - 2: stark gefährdet
  - 3: gefährdet
  - G: Gefährdung anzunehmen, aber Status unbekannt
  - V: Arten der Vorwarnliste
  - D: Datendefizitär

- RLB Gefährdungsgrad nach Roter Liste gefährdeter Tiere Bayerns (Kategorien wie RLD) (In Klammern: Rote-Liste-Status der Art in der Region "Tertiär-Hügelland und voralpine Schotterplatten")
- FFH II: Art des Anhangs II der FFH-Richtlinie
- IV: Art des Anhangs IV der FFH-Richtlinie
- V: Art des Anhangs V der FFH-Richtlinie
- VRL 1: Art des Anhangs 1 der Vogelschutz-Richtlinie
- bg besonders geschützte Art nach § 7 Abs. 2 Nr. 13 BNatSchG bzw. BArtSchV
- sg streng geschützte Art nach § 7 Abs. 2 Nr. 14 BNatSchG bzw. BArtSchV

Fundorte von **Pflanzenarten** werden im Textteil (Unterlage 19.1.1) dargestellt

## Landschaftsbildprägende Strukturen

- Wichtiger Fuß- und Radweg

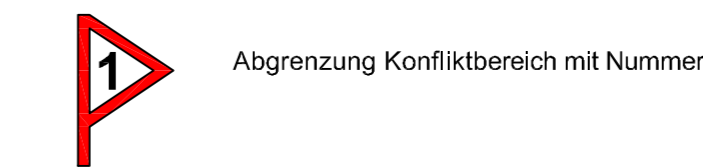
## Schutzgebiete, gesetzlich geschützte Biotope

- FFH Natura 2000-Gebiet (FFH-Gebiet § 32 BNatSchG)
- LSG Landschaftsschutzgebiet (§ 26 BNatSchG)
- LB Geschützter Landschaftsbestandteil (§ 29 BNatSchG)
- § Flächen, geschützt nach § 30 BNatSchG bzw. Art. 23(1) BayNatSchG
- W II geplantes Wasserschutzgebiet (Art. 31 BayWG) mit Angabe der Schutzzone
- BW Bannwald (Art. 11 BayWaldG)
- D Baudenkmal (Art. 4 DSchG)
- B Bodendenkmal (Art. 7(1) DSchG)
- B Bauensemble
- B Biotope der amtlichen Biotopkartierung Bayern mit Nummer

## Übernahme anderer Fachplanungen

- J-I für den Immissionsschutz, lokal
- E-I für die Erholung (Intensitätsstufe I)
- G für die Gesamtökologie
- K für den Klimaschutz
- L für den Lärmschutz

## Konflikte



Nummer des Konfliktbereichs

**K1 Bau-km 0+000 bis 1+100**  
Beschreibung der Konflikte

Erläuterung des Konfliktes

- Beeinträchtigungszone alt (Vorbelastung) (Gemeinsame Grundsätze)
- Beeinträchtigungszone neu (Gemeinsame Grundsätze)
- ■ ■ Verlust / Beeinträchtigung einer Austauschbeziehung
- K1 Beeinträchtigte Tierart von besonderer Bedeutung
- ⊗ Verlust eines Einzelbaumes

## Geplante Baumaßnahmen

- Grenze der Fläche für bautechnische Maßnahmen
- Grenze der Fläche für geplante Ausgleichs-, Ersatz- und Kohärenzsicherungsmaßnahmen mit Nummer
- H Fahrbahn, Einschnitts- bzw. Dammböschung
- H Brückenbauwerk
- S Fließgewässer, verlegt
- X X Entsigelung von befestigten Flächen

<b>Dr. H. M. Schober</b> <small>Gesellschaft für Landschaftsarchitektur mbH          Kammerhof 6 · 85354 Freising · Germany          Tel: +49 (0) 8161 3001 · Fax: +49 (0) 8161 94433          zentrale@schober-larc.de · www.schober-larc.de</small>	bearbeitet:	Juli 2014	TH
	gezeichnet:	Juli 2014	LH, BK
	geprüft:	Juli 2014	Dr. Schober
Projekt:		06011	

<b>Staatliches Bauamt Freising</b> Fachbereich Straßenbau  Winzererstraße 43 80797 München  <small>Tel.: 089/30797-0, Fax: 089/30797-216, E-Mail: poststelle@stbfs.bayern.de</small>		bearbeitet:		
		gezeichnet:		
		geprüft:	08.2014	Hoffmann
		PSP Nr.:	B115-ALSA0023.00	
Projekt:		L2063_OU_Dachau		

Nr.	Art der Änderung	Datum	Zeichen

# FESTSTELLUNGSENTWURF

Straßenbauverwaltung Freistaat Bayern  <b>Staatliches Bauamt Freising</b>  <small>Straße / Abschn.-Nr. / Station: L2063 / 660 / 0,400 bis GVS / 3,840</small>	Unterlage / Blatt-Nr.: 19.1.2 / L <b>Legende zum          Landschaftspflegerischen          Bestands- und Konfliktplan</b>  Maßstab: -
---	---

**St 2063 Karlsfeld - St 2339**  
**Neubau der Ostumfahrung Dachau**  
**Bau-km 0-070 bis 3+650**

aufgestellt:  
 Staatliches Bauamt Freising  
  
 Neupert, BOR  
 München, den 01.08.2014