

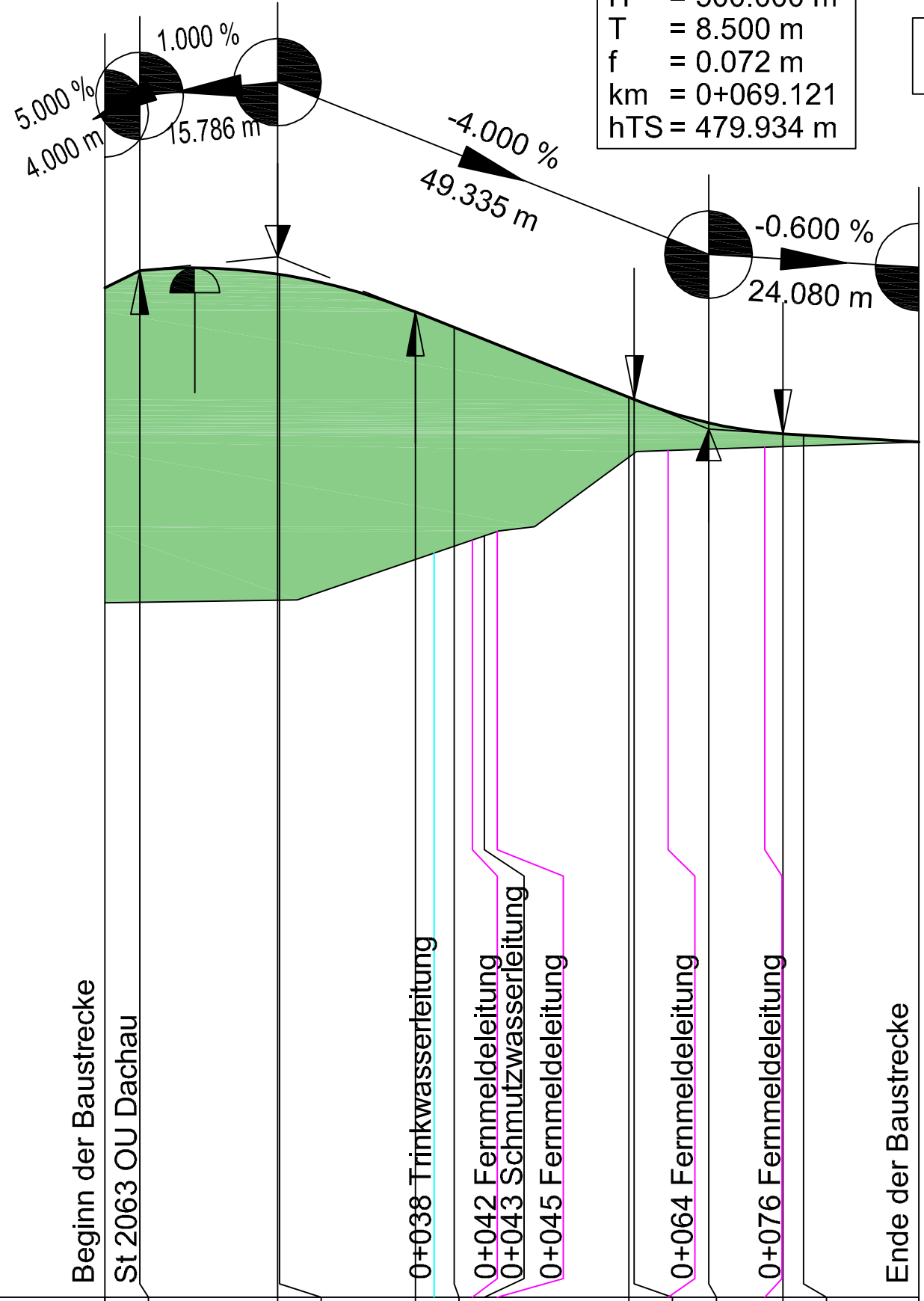
o.A.
km = 0+004.000
hTS = 481.750 m

km = 0+000.000
hTS = 481.550 m

H = 631.446 m
T = 15.786 m
f = -0.197 m
km = 0+019.786
hTS = 481.908 m

H = 500.000 m
T = 8.500 m
f = 0.072 m
km = 0+069.121
hTS = 479.934 m

km = 0+093.200
hTS = 479.790 m



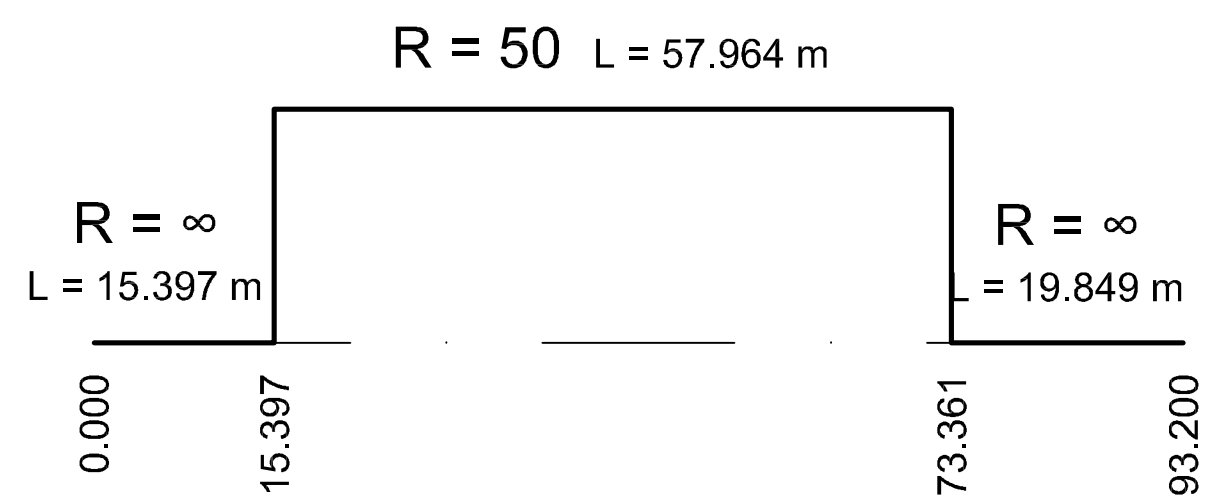
470.0 m ü.NN

Station	Gradientenhöhe	Geländehöhe
0.000	481.550	477.950
4.000	481.750	477.955
19.786	481.711	477.977
20.000	481.707	477.977
35.572	481.276	478.444
40.000	481.099	478.595
60.000	480.299	479.614
60.621	480.274	479.660
69.121	480.007	479.708
77.621	479.883	479.737
80.000	479.869	479.745
93.200	479.790	479.790

0+000.0

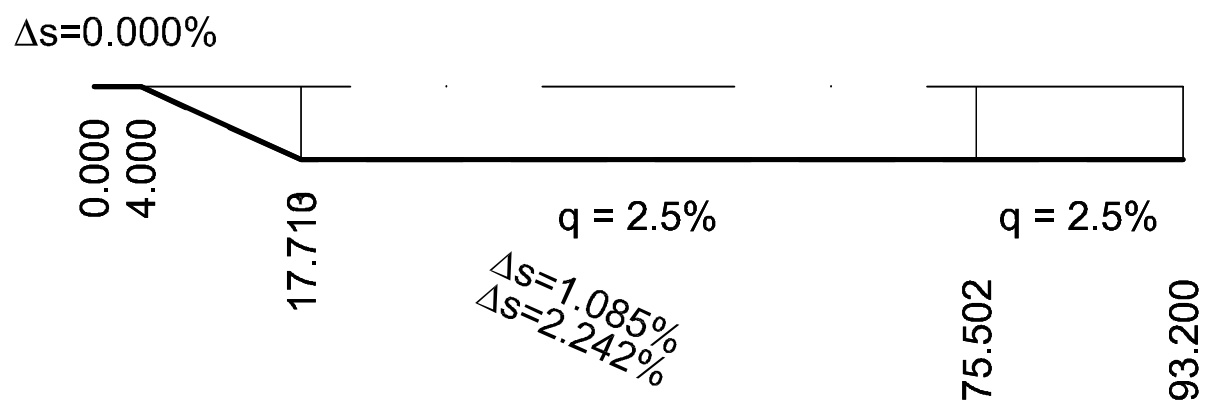
Krümmung
Maßstab: 100/R [cm]

Rechtskurve
Linkskurve



Querneigung
Maßstab: 4%/cm [cm]

linker Fahrbahnrand
rechter Fahrbahnrand



Zeichenerklärung

- Gradientenhochpunkt
 - Gradiententiefpunkt
 - Ausrundungsbeginn Kuppe/
Ausrundungsbeginn Wanne
 - Damm
 - Einschnitt
- H = 55000.000 m
T = 275.000 m
f = -0.688 m
km = 0+544.676
hTS = 476.694 m
- Neigungsbrechpunkt
mit Angabe von:
Ausrundungshalbmesser,
Tangentenlänge,
Stichhöhe,
Bau-km,
Höhe Tangentenschnittpunkt
- 0.500 %
421.777 m
- 0.500 %
440.845 m
- Längsneigung und
Abstand zum nächsten
Neigungsbrechpunkt

INGENIEURBÜRO SCHÖNBERG + PARTNER
BERATENDE INGENIEURE BYIK-BAU/BDL/VS/VI
RÜDESHEIMER STRASSE 15, 80688 MÜNCHEN
TEL 089/54 70 70-0 FAX 089/54 70 70-20
info@ib-schoenberg.de
www.ib-schoenberg.de

bearbeitet:	26.06.2014	Rätke
gezeichnet:	26.06.2014	Rätke
geprüft:	26.06.2014	Rätke

Projekt: 017-07
P..._06_Hoehnenplan/06_0_007.pdf

Staatliches Bauamt Freising
Fachbereich Straßenbau

Winzererstraße 43
80797 München

Tel.: 089/30797-0, Fax: 089/30797-216, E-Mail: poststelle@stbfs.bayern.de

bearbeitet:		
gezeichnet:		
geprüft:	08.2014	Höpp

PSP Nr.: B11S.AL.SA0023.00
Projekt:

Nr.	Art der Änderung	Datum	Zeichen

FESTSTELLUNGSENTWURF

Straßenbauverwaltung Freistaat Bayern	Unterlage / Blatt-Nr.: 6 / 7
Staatliches Bauamt Freising	Höhenplan
Straße / Abschn.-Nr. / Station: L2063 / 660 / 0.400 - GVS // 3.840	Schleißheimer Straße
PROJIS-Nr.:	Maßstab: 1 : 1000/ 100

St 2063 Karlsfeld - St 2339
Neubau der Ostumfahrung Dachau
Bau-km 0-070 bis 3+650

aufgestellt:
Staatliches Bauamt Freising

Neupert
Neupert, BOR
München, den 01.08.2014