





Legende:

-  zu erwerbende Fläche
-  vorübergehend in Anspruch zu nehmende Fläche
-  dauerhaft zu beschränkende Fläche
-  Grundstücksgrenze


- 1.1 Nr. im Grunderwerbsverzeichnis
- 1977 Flurstücknummer
- 250 m² zu erwerbende Fläche
- (70 m²) vorübergehend in Anspruch zu nehmende Fläche
- ((500 m²)) dauerhaft zu beschränkende Fläche

Staatliches Bauamt Freising Fachbereich Straßenbau Winzererstraße 43 80797 München Tel.: 089/30797-0, Fax: 089/30797-216, E-Mail: poststelle@stbafs.bayern.de		bearbeitet:	08 / 2014	Heier
	gezeichnet:	08 / 2014	Mangone	
	geprüft:	08 / 2014	Veit	
	PSP Nr.: B11S.BBBR0044.00.00.10			
		Projekt: B0013_GRW_nördl_Lanzenhaar_bis_A995		

Nr.	Art der Änderung	Datum	Zeichen

FESTSTELLUNGSENTWURF

Straßenbauverwaltung Freistaat Bayern Staatliches Bauamt Freising Straße / Abschn.-Nr. / Station: L_2573_2580_0,675 - L_2600_0,519	Unterlage / Blatt-Nr.: 10.1 / 0 Grunderwerbsplan Legende Maßstab: 1 : -
St 2573 München - Sauerlach Neubau eines Geh- und Radweges nörd. Lanzenhaar bis A 995 Bau-km 0+000 bis 2+964,184	

aufgestellt: Staatliches Bauamt Freising  Döbl, Baudirektor München, den 25.08.2014	