

LANDKREIS ERDING
Gemeinde Eitting
Gemarkung Eitting


Vogelschutzgebiet
SPA DE 7637-471.01
"Nördliches Erdinger Moos"

Vogelschutzgebiet
SPA DE 7637-471.01
"Nördliches Erdinger Moos"

LANDKREIS ERDING
Gemeinde Oberding
Gemarkung Oberding

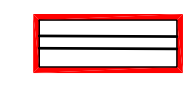
BESTAND

 Grenze des Vogelschutzgebietes SPA DE 7637-471.01
Nördliches Erdinger Moos


 Art
Revierzentren von prüfrelevanten Brutvögeln im
Wirkraum des Vorhabens


- FI Feldlerche
- Ki Kiebitz
- Nt Neuntöter
- St Schafstelze


WIRKUNGEN DES VORHABENS


 dauerhafte anlagebedingte Flächeninanspruchnahme
(Überbauung) und Fahrbahnränder (Versiegelung)

 baubedingte Flächeninanspruchnahme (Baufeld)

 55-db(A)-Isophone tags entlang der St 2580 (FTO),
Immissionsort 1 m ü. d. Boden, Prognose-Nullfall 2030

 55-db(A)-Isophone tags entlang der St 2580 (FTO),
Immissionsort 1 m ü. d. Boden, Prognose-Planfall 2030

 Für die betroffenen Vogelarten Kiebitz und Feldlerche relevante
Abstände vom derzeitigen Fahrbahnrand (nach Arbeitshilfe
Vögel und Straßenverkehr)

 Für die betroffenen Vogelarten Kiebitz und Feldlerche relevante
Abstände vom neuen Fahrbahnrand (nach Arbeitshilfe
Vögel und Straßenverkehr)

SONSTIGES

 Grenze des Untersuchungsgebietes des LBP

 Infrastrukturplanungen anderer Vorhabensträger

 Gemarkungsgrenze

Ersetzt durch Tektur 1

Grünplan GmbH Prinz-Ludwig-Straße 48 85354 Freising <i>Petra Schmid</i>	Tel: 08161/13015	Datum	Zeichen	
	Fax: 08161/12868	bearbeitet	17.12.2013	PS
	info@gruenplan-gmbh.de	gezeichnet	17.12.2013	PS
	http://www.gruenplan-gmbh.de	geprüft	17.12.2013	PS


Freistaat Bayern Staatliches Bauamt Freising Fachbereich Straßenbau München <small>Winzerstraße 43 80797 München Tel.: 089/30 797-0, Fax 089/30 797-216 E-Mail: poststelle@stbafs.bayern.de</small>		Datum	Name
		bearbeitet	
		gezeichnet	
		geprüft	Dez. 2013
Reg.-Nr.: 1402-6i-2P			

Nr.	Art der Änderung	Name	Zeichen

FESTSTELLUNGSENTWURF

Straßenbauverwaltung Freistaat Bayern	Unterlage / Blatt-Nr.: 19.4 / 2 FFH-Verträglichkeitsstudie Wirkungen auf die Erhaltungsziele (Vogelarten)
Straße / Abschn.-Nr. / Station: St2580_140_0,000 bis St2580_160_0,318	Maßstab: 1 : 5.000
PROJIS-Nr.:	

St 2580, Flughafentangente Ost
4-streifiger Ausbau der St 2580
zwischen der St 2584 und der St 2084
 Bau-km 0+000 bis Bau-km 5+565
 St2580_140_0,000 bis St2580_160_0,318

Aufgestellt:
München, den 19.12.2013
Staatliches Bauamt

Otmann, Baudirektor

Beginn der Baustrecke
Bau-km 0+000
St 2580_140_0,000

