






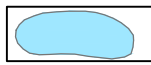








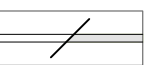



# BESTAND

## REALNUTZUNG / BIOTOPTYPEN

	ÖKOLOGISCH WERTVOLLE WALDFLÄCHEN	
WA	Auwald	B § EU
	LAUBWALD, SONSTIGE	
LJ	Laubholzaufforstung	
LM	Laubmischbestand	
LP	Laubholz mit vorherrschender Pappel	
	MISCHWALD, SONSTIGE	
LN	Mischwald mit dominierendem Laubholz	
	NADELWALD, SONSTIGE	
NJ	Nadelholzaufforstung	
	GEBÜSCHE, HECKEN, GEHÖLZE	
WH	Hecke, naturnah	B
WI	Gebüsch / Gehölz initial	B
WN	Gewässer-Begleitgehölz	B
WNJ	Gewässerbegleitende Laubholzpflanzung	
WO	Feldgehölz, naturnah	B
WX	Mesophiles Gebüsch, naturnah	B
UH	Hecke, nicht schutzwürdig	
UJ	Junge Gehölzpflanzung	
UN	Nadelgehölze	
UV	Verkehrsbegleitgrün	
	Laubbaum (-gruppe, -reihe)	
	Obstbaum	
	Kopfweide	
UA	Allee / Baumgruppe, schutzwürdig	B
UE	Einzelbaum, schutzwürdig	B
UB	sonstige Laubgehölze, nicht schutzwürdig	
	Nadelbaum	
	Strauch	
	Baum mit Quartierpotential	
	STILLGEWÄSSER	
VH	Großröhricht (Verlandungszone)	B §
VK	Kleineröhricht	B §
VU	Unterwasser-/ Schwimmblattvegetation	B §
TF	(Fisch-) Teich, intensive Nutzung	
	FLIESSGEWÄSSER	
FD	Mäßig ausgebautes Fließgewässer	
FG	Entwässerungsgraben, wasserführend	
FP	Entwässerungsgraben, periodisch wasserführend	
FV	Verbauter Fluss / Kanal, strukturarm	
LR3260	Nicht geschützte Fließgewässer mit Wasservegetation	B EU
XU	Vegetationsfreie Wasserfläche, nicht geschützt	

	FEUCHTGEBIETE	
GG	Großseggenried außerhalb Verlandungszone	B §
GH	Feuchte / nasse Hochstaudenflur	B § EU
GR	Landröhricht	B §
GN	Seggen- und Binsenreiche Nasswiese	B §
	OFFENE TROCKEN- / MAGERSTANDORTE	
GB	Magere(r) Altgrasbestand / Grünlandbrache	B
RF	Wärmeliebende Ruderalflur, artenreich	B
Zusatz v =	verbuschend	
	GRAS- UND STAUDENFLUREN, NICHT SCHUTZWÜRDIG	
OB	Brennnesselflur	
OE	Neophytenbestand	
OF	Nährstoffreicher Hochstaudenbestand mit Feuchte-/Nässezeigern	
OG	Nährstoffreicher Altgrasbestand, Grasflur, Grünlandbrache	
OH	Nährstoffreicher Hochstaudenbestand, frische Standorte	
OM	Magere / wärmeliebende Ruderalflur, artenarme Ausbildungen	
OU	(Acker-) Unkrautgesellschaften, kurzlebige Ruderalfluren	
OV	Verbuschungsstadien von Brachen / Ruderalfluren	
XI	Initialvegetation, nicht schutzwürdige Ausbildungen	
	GÄRTEN UND SIEDLUNGSBEZOGENE GRÜNFLÄCHEN	
UG	Kleingärten, Grabeland, Garten	
UW	Spiel-, Sport- und Freizeitanlagen	
	(WIRTSCHAFTS-) GRÜNLAND	
GD	Durchschnittliches Wirtschaftsgrünland	
GDbr	Durchschnittliches Wirtschaftsgrünland, verbracht	
GM	Mäßig magere / artenreiche Wiese	
GSJ	Jüngere Ansaaten / Klee-Gras / Wechselgrünland	
GV	Viehweide (Ziegen)	
	ACKERLAND UND SONDERKULTUREN	
A	Acker, intensiv	
AS	Sonderkulturen (Chinaschilf, Topinambur)	
	STRASSE / VERKEHRSFLÄCHE	
	FELDWEG	
HA	Feldweg, asphaltiert / Radweg	
HS	Schotterweg, wassergebunden	
HG	Grasweg	
	SONSTIGE VEGETATIONSARME FLÄCHEN	
UL	Lagerfläche, Miete	
XR	Rohboden (Abgrabung oder Aufschüttung)	

Anmerkungen: B - Biotop im Sinne der Biotopkartierung Bayern (April 2018)  
 § - nach §30 BNatSchG bzw Art. 23 Abs. 1 BayNatSchG geschützter Biototyp  
 G - Biotop im Sinne der Grundsätze der Eingriffsregelung 1993  
 EU- Biototyp entspricht ganz oder in Teilen einem oder mehreren Lebensraumtypen nach Anhang I der FFH- Richtlinie (92/43/EWG)

## FLORA

 Fundort

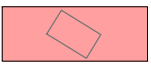
Nachweise im Mai bis Juli 2012:

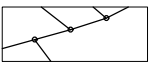
At Färberkamille  
 Dc Karthäuser-Nelke  
 Hr Sanddorn  
 Ip Gelbe Schwertlilie  
 Mm Moschus-Malve  
 Ms Wilde Malve  
 Rs Großer Klappertopf  
 So Sumpf-Gänsedistel  
 Sp Wiesen-Salbei  
 St Purpur-Fetthenne  
 Vw Schmalblättriger Arznei-Baldrian


Nachweise im Juni 2020:

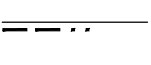
At\* Färberkamille  
 Dc\* Karthäuser-Nelke  
 Mm\* Moschus-Malve  
 Rs\* Großer Klappertopf  
 Sp\* Wiesen-Salbei  
 Vw\* Schmalblättriger Arznei-Baldrian


## SONSTIGES

 Sonstige bebaute Bereiche einschließlich Nebenflächen

 Flurgrenzen (nachrichtlich)


 Grenze des Untersuchungsgebietes


 Gemarkungsgrenze

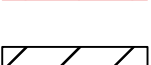
 Feldkreuz

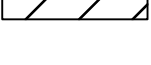
## BEWERTUNG DER ÄNDERUNGEN DES BESTANDES

im Zeitraum zwischen der Ersterfassung 2012 und der Nachkartierung 2020

 Ökologische Aufwertung

 Ökologische Abwertung

 Ökologische Wertstufe bleibt gleich

 Gerodete Einzelbäume / Sträucher (ökologische Abwertung)

<b>Grünplan GmbH</b> Prinz-Ludwig-Straße 48 85354 Freising <i>Petra Schmid</i>	Tel: 08161/13015	Datum	Zeichen	
	Fax: 08161/12868	bearbeitet	Juli 2021	PS
	info@gruenplan-gmbh.de	gezeichnet	Juli 2021	PS
	http://www.gruenplan-gmbh.de	geprüft	Juli 2021	PS

Freistaat Bayern Staatliches Bauamt Freising Fachbereich Straßenbau München <small>Winzerstraße 43          80797 München          Tel.: 08161/932-0, Fax: 08161/932-3730          E-Mail: poststelle@stbafs.bayern.de</small>		Datum	Name
		bearbeitet	
		gezeichnet	
		geprüft	Sept. 2021
Reg.-Nr.: --			

Nr.	Art der Änderung	Name	Zeichen

## TEKTUR ZUM FESTSTELLUNGSENTWURF VOM 19.12.2013

Straßenbauverwaltung Freistaat Bayern Straße / Abschn.-Nr. / Station: St2580_140_0,000 bis St2580_140_5,148 PROJIS-Nr.:	Unterlage / Blatt-Nr.: 19.1 - Anhang5T Bestand der Biotop- und Nutzungstypen im Jahr 2020 Blatt 0: Legende Maßstab: 1 : 2.000
<b>St 2580, Flughafentangente Ost</b> 4-streifiger Ausbau der St 2580 zwischen der St 2584 und der St 2084 Bau-km 0+000 bis Bau-km 5+150 St2580_140_0,000 bis St2580_140_5,148	