







**ZEICHENERKLÄRUNG:**

-  Landkreis- / Stadtgrenze
-  Gemarkungsgrenze
-  zu erwerbende Fläche
-  vorübergehend benötigte Fläche
-  dauernd zu beschränkende Fläche
-  Schlüsselnummer
- 1188** Flurstücks-Nr.
- 420 qm** zu erwerbende Fläche
- (5400 qm)** vorübergehend benötigte Fläche
- (800 qm)** dauernd zu beschränkende Fläche

<b>Wagner Ingenieure</b> Beratende Ingenieure für Bauwesen  Domagkstraße 1a, 80807 München Ruf: +49 89 680896-3 E-Mail: kontakt@wagner-ingenieure.com www.wagner-ingenieure.com		Datum	Zeichen	
		bearbeitet:	02/2021	pua
		gezeichnet:	02/2021	lim
		geprüft:	02/2021	pua


<b>Staatliches Bauamt Freising</b> Fachbereich Straßenbau  Winzererstraße 43 80797 München  Tel.: 08161/932-0, Fax: 08161/932-3730, E-Mail: poststelle@stbafs.bayern.de		bearbeitet:		Extern
		geprüft:	03/2021	Wagner
		PSP Nr.: B11S.ALSA0014.00		
		Projekt: L2088 AUS Föhringer Ring		
Dateiname:				

Nr.	Art der Änderung	Datum	Zeichen

# PLANFESTSTELLUNG

Straßenbauverwaltung Freistaat Bayern  <b>Staatliches Bauamt Freising</b>  Straße / Abschn.-Nr. / Station: L2088_120_0,200 bis L2088_160_0,582  PROJIS-Nr.:	Unterlage / Blatt-Nr.: <b>9.1 / 7T2</b> <b>Grunderwerbsplan</b> Bereich Oberföhringer Moos  Maßstab: 1 : 1.000
---	--

**St 2088, St 2350 München - B 2R**  
**Zweibahniger Ausbau des Föhringer Rings**  
 von Bau-km 0+000 bis Bau-km 1+890

2. Tektur:  
 München, den 08.03.2021  
 Staatliches Bauamt  
  
 Schießl, Baurätin

© Bayerische Vermessungsverwaltung, Geobasisdaten  
 (Darstellung der Flurkarte als Eigentumsnachweis nicht geeignet)  
 © Bayerisches Landesamt für Umwelt, www.lfu.bayern.de  
  
 Bezugssystem: Gauß-Krüger  
 Lagesystem: DHDN/GK - (EPSG 31468)  
 Höhensystem: DHHN2016 (NHN) - (EPSG 7837)  
 Auszug enthält Daten aus dem Rauminformationssystem